






**Seegebietsgrenzen**

-  AWZ
-  Hoheitsgewässer
-  Küstengewässer

**Monitoring Makrophyten**

-  WRRL Station Makrophyten & Phytobenthos (ÜG Eibe)
-  WRRL Makrophyten Dauerfläche (ÜG Ems und Weser)
-  Station Seegrasmonitoring
-  Makroalgenmonitoring Helgoland (Eulitoral und Sublitoral)

**Flächenhafte Erfassung Wattenmeer (und Deichvorland Nds.)**

-  polyhalines Wattenmeer
-  euhalines Wattenmeer
-  Übergangsgewässer

Stand 2020